







Legende Entwicklungs- und Maßnahmenkonzept, Landschaftsplan Dresden













Zum Verständnis der Karte ist der Textteil zu beachten.








Flächenkategorien (Kap. 7.2)

	Landwirtschaftlich oder gärtnerisch genutzte Fläche (Acker, Saatgrasland, Erwerbsgartenbau, Dauerkultur)
	Landwirtschaftlich oder gärtnerisch genutzte Fläche (Dauergrünland, Streuobstwiese)
	Grün- und Erholungsfläche
	Offenlanddominierter naturnaher Bereich (offene Felsbildung, Binnendüne, Heide, Sumpf, Röhricht)
	Waldfläche
	Sonstige Gehölzfläche
	Wasserfläche / Wasserlauf
	Bebaute Fläche
	Verkehrsfläche / Gleisanlage
	Neues Baugebiet / neue Verkehrsfläche (nachrichtliche Übernahme der verbindlichen Bauleitplanung)
	Rohstoffabbaubereich













Maßnahmetypen (Kap. 7.3)

	Extensive Nutzung der landwirtschaftlichen / gärtnerischen Flächen
	Erosionsmindernde Maßnahmen auf Flächen mit großer Erosionsgefahr
	Anreicherung mit Kleinstrukturen
	Dauerhafte Pflege und Aufwertung der Biotopstruktur
	Erhalt und Aufwertung von Lebensräumen für bodenbrütende Vogelarten
	Extensive Nutzung von Dauergrünland
	Anlage von Dauergrünland
	Anlage bzw. Wiederherstellung einer Streuobstwiese















	Anlage Baumreihe, Flurgehölz (Hecke, Feldgehölz) oder sonstige Gehölzfläche
	Anlage eines gestuften Gehölzrandes
	Aufforstung
	Öffnung von Kleingartenanlagen, Entwicklung von Kleingartenparks
	Anlage bzw. Wiederherstellung von Grün- und Erholungsflächen
	Wiederherstellung bzw. Verbesserung der ökologischen Funktionen des Quellbereiches
	Wiederherstellung bzw. Verbesserung der ökologischen Funktionen des Fließgewässers
	Wiederherstellung bzw. Verbesserung der ökologischen Funktionen des Stillgewässers
	Erhalt und Entwicklung des hohen Durchgrünungsgrades der Hangbebauung
	Landschaftsgerechte Einbindung von Ortsrändern und Bebauung
	Lokale Maßnahmen zur Verbesserung des Stadtklimas
	Keine weitere Bebauung in sensiblen Bereichen

	Entsiegelung, Rückbau von Baulichkeiten, Beseitigung von Ablagerungen
	Schutzmaßnahmen für Amphibien an Straßen
	Erhalt und Aufwertung von Wanderungskorridoren für Amphibien
	Vorsorgende Prüfung des Artenbestandes vor Umsetzung der Maßnahmen des Landschaftsplanes
	Erhalt und Entwicklung des Biotopverbundes und der Biotopvernetzung
	Erhalt und Entwicklung des Grünverbundes
	Erhalt und Entwicklung von Wanderwegen

Schutzbereiche nach Fachrecht (nachrichtliche Übernahme) (Kap. 7.4)

	Flora-Fauna-Habitat Gebiet (FFH-Gebiet), Vogelschutzgebiet (SPA-Gebiet)
	Naturschutzgebiet
	Naturschutzgebiet, geplant
	Landschaftsschutzgebiet
	Landschaftsschutzgebiet, geplant
	Naturdenkmal
	Naturdenkmal, geplant
	Geschützter Landschaftsbestandteil
	Gesetzlich geschütztes Biotop (ab 2.000 m ²)
	Vorranggebiet für die öffentliche Wasserversorgung
	Rechtswirksames Überschwemmungsgebiet
	Einstaufläche von Hochwasserrückhaltebecken an Gewässern zweiter Ordnung bei HQ 100

Sorgfaltsbereiche (Kap. 7.5)

	Vorranggebiet ackerbauliche Nutzung
	Altlastenverdachtsfläche - vorsorgende Prüfung vor der Nutzungsänderung
	Besondere Beachtung der Hochwasservorsorge (nachrichtliche Übernahme)
	Luftleitbahn
	Historische Waldinsel
	Schwerpunktbereich für geschützte gebäudebewohnende Tierarten
	Besonders wertvolles Gehölz
	Siedlungsbeschränkungsbereich Flughafen Dresden, Zonen A und B (nachrichtliche Übernahme aus dem Regionalplan)
	Sichtexponierter Elbtalbereich (nachrichtliche Übernahme aus dem Regionalplan)
	Grünzäsur
	Weinbau und Weinbauterrassen
	Dörflicher Ortskern
	Reitwege (nachrichtliche Übernahme)
	Kulturlandschaft Elbtal Dresden